

# Neue Wege durch Wolfhagen

Sechs neue Routen führen Sie ab **Sommer 2019** mit Ihrem Rad durch Wolfhagen und unser wunderschönes Umland.

Optimal ausgeschilderte Strecken zwischen **12 und 25 Kilometern Länge** bieten insbesondere Freizeitradlern und Familien beste Raderlebnisse.

Neben den überregional bekannten Beschilderungen stellen wir Ihnen unseren **Wolf als Reisebegleiter** vor.



Auf gesonderten Schildern begleitet Sie der Wolf auf Ihrer Tour.

Erfahren Sie die Rundrouten W1 bis W4, den historischen Radweg und den Wolfhager Energieweg.

Alle Routen sind ab dem Wolfhager Bahnhof ausgeschildert. Indextschilder mit blauem Rand kennzeichnen eine Zugangsrouten oder einen ausgeschilderten „Abstecher“.

Weitere Infos im Bürgerbüro.





## Schon abgefahren!? Energieweg

Magistrat der Stadt Wolfhagen  
Burgstraße 33-35  
34466 Wolfhagen  
[www.wolfhagen.de](http://www.wolfhagen.de)


© advans.de | WOHive-01-08-19-1.0

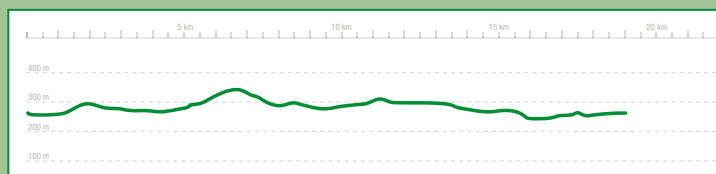
# Wolfhager Energieweg

## Echt energiereich

Der Wolfhager Energieweg startet am  **Wolfhager Bahnhof** bzw. am Knotenpunkt Schützeberger Straße / Landsberger Straße. Die Route führt Sie durch die Innenstadt, zur **Bio-gasanlage** und hoch zum Wolfhager Stadtwald (**Aussichtspunkt und Wasserwerk**). Von dort aus geht es zum Wolfhager Stadtteil Gasterfeld in die **Pommernanlage**. Hier befinden sich ein **LED-Showroom** und eine lichtdurchlässige Photovoltaikanlage. Weiter geht es durch die Feldgemarkung an dem **Solarpark** vorbei bis zum Wasserschloss Elmarshausen. Von dort aus führt Sie die Tour zurück nach Wolfhagen. Unterwegs finden Sie viele  **wissenswerte Informationen** zur Energiegewinnung in Wolfhagen. Informieren Sie sich auch unter [www.energieweg-wolfhagen.de](http://www.energieweg-wolfhagen.de)

Die Streckenlänge beträgt  $\leftrightarrow$  **19,5 km** und sie überwinden  $\nearrow$  **ca. 231 Höhenmeter**.

Orte zur  **Rast** an der Strecke, verschiedene Einkehrmöglichkeiten in der Innenstadt von Wolfhagen. Ausführliche Beschreibung als Download auf unserer Internetseite. Weiterführende Infos im Bürgerbüro.




Für eine bessere Zeitplanung (ca. Angaben):

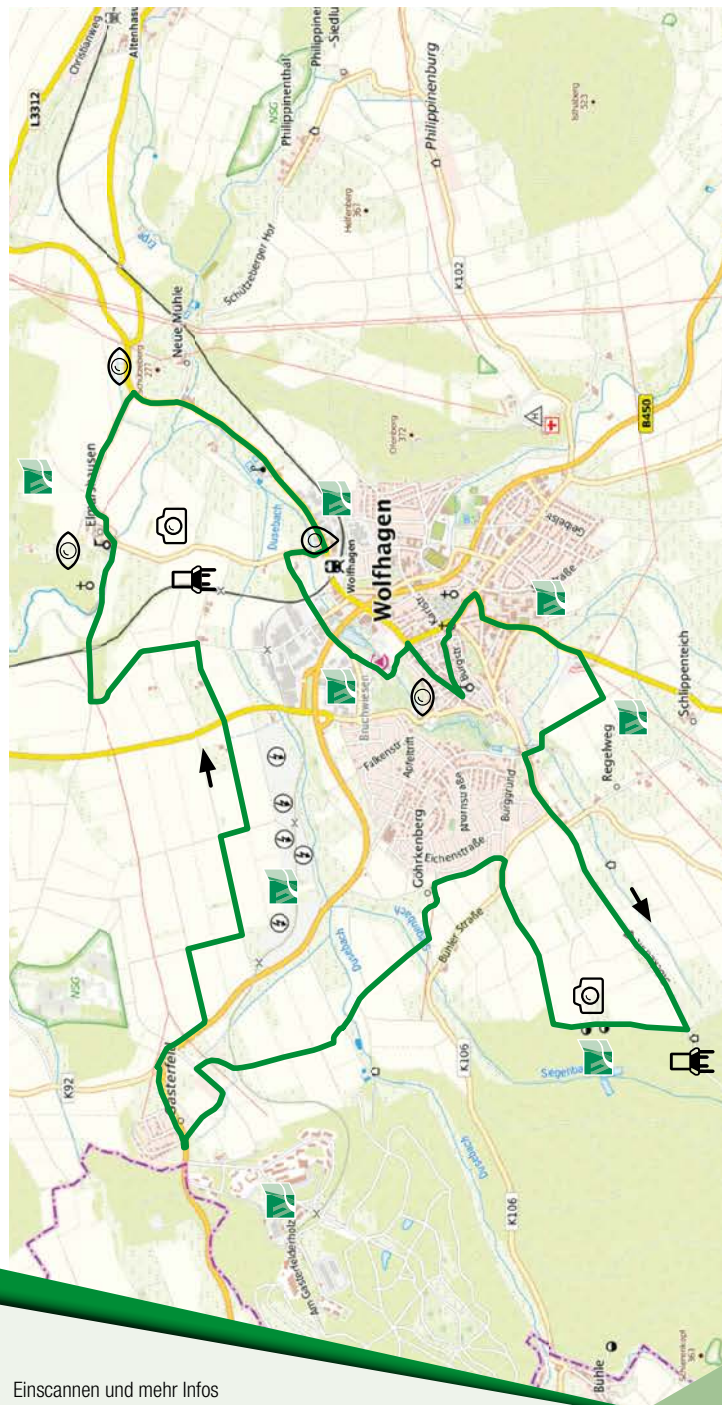
per Rad  **1 Std.**

per Fuß  **5,5 Std.**

## Legende



 Schwierigkeit



Einscannen und mehr Infos bekommen, oder auf unserer Webseite nachschauen...

[wolfhagen.de/radfahren](http://wolfhagen.de/radfahren)