

# Neue Wege durch Wolfhagen

Sechs neue Routen führen Sie ab **Sommer 2019** mit Ihrem Rad durch Wolfhagen und unser wunderschönes Umland.

Optimal ausgeschilderte Strecken zwischen **12 und 25 Kilometern Länge** bieten insbesondere Freizeitradlern und Familien beste Raderlebnisse.

Neben den überregional bekannten Beschilderungen stellen wir Ihnen unseren **Wolf als Reisebegleiter** vor.



Auf gesonderten Schildern begleitet Sie der Wolf auf Ihrer Tour.

Erfahren Sie die Rundrouten W1 bis W4, den historischen Radweg und den Wolfhager Energieweg.

Alle Routen sind ab dem Wolfhager Bahnhof ausgeschildert. Indextschilder mit blauem Rand kennzeichnen eine Zugangsrouten oder einen ausgeschilderten „Abstecher“.

Weitere Infos im Bürgerbüro.




## Schon abgefahren!? Radweg W2

Magistrat der Stadt Wolfhagen  
Burgstraße 33-35  
34466 Wolfhagen  
[www.wolfhagen.de](http://www.wolfhagen.de)


© advans.de | WOHw2-01-08-19-1.0

# W2

## Idyllisches Erpetal

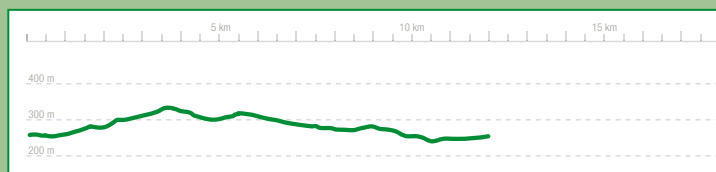
Ihre **W2** Route startet zentral am  **Wolfhager Bahnhof**. Das Wölfchen führt Sie am **Wolfhager Erlebnisbad** vorbei, durch ein Wiesental zu den Wolfhager Ortsteilen Philippinenburg, Wenigenhasungen und Altenhasungen. Von Altenhasungen aus radeln Sie idyllisch durch das **Erpetal** zurück nach Wolfhagen. Auf der Strecke haben Sie die Möglichkeit einen Abstecher zum **Wolfhager Ofenbergturm** einzulegen und auf den **Schützeberg** zu steigen. Diese Tour bietet abwechslungsreiche Ausblicke auf die Wolfhager Hügellandschaft. Sie radeln **!** überwiegend auf befestigten Wegen und Straßen.

Die Streckenlänge beträgt  $\leftrightarrow$  **12,3 km** und sie überwinden  $\nearrow$  ca. **142 Höhenmeter**.

Möglichkeiten zur  **Rast** gibt es an der Strecke, Einkehrmöglichkeit im **Gasthaus Zum Bärenberg** Altenhasungen.

Die ausführliche Streckenbeschreibung - die Karte im PDF-Format sowie als .gpx-Datei - können Sie in der Mediathek unserer Internetseite herunterladen.

Weiterführende Infos erhalten Sie im Bürgerbüro.



Für eine bessere Zeitplanung (ca. Angaben):

per Rad  **45 Min.**

per Fuß  **3,5 Std.**

## Legende




 Zeitbedarf

$\leftrightarrow$  Entfernung

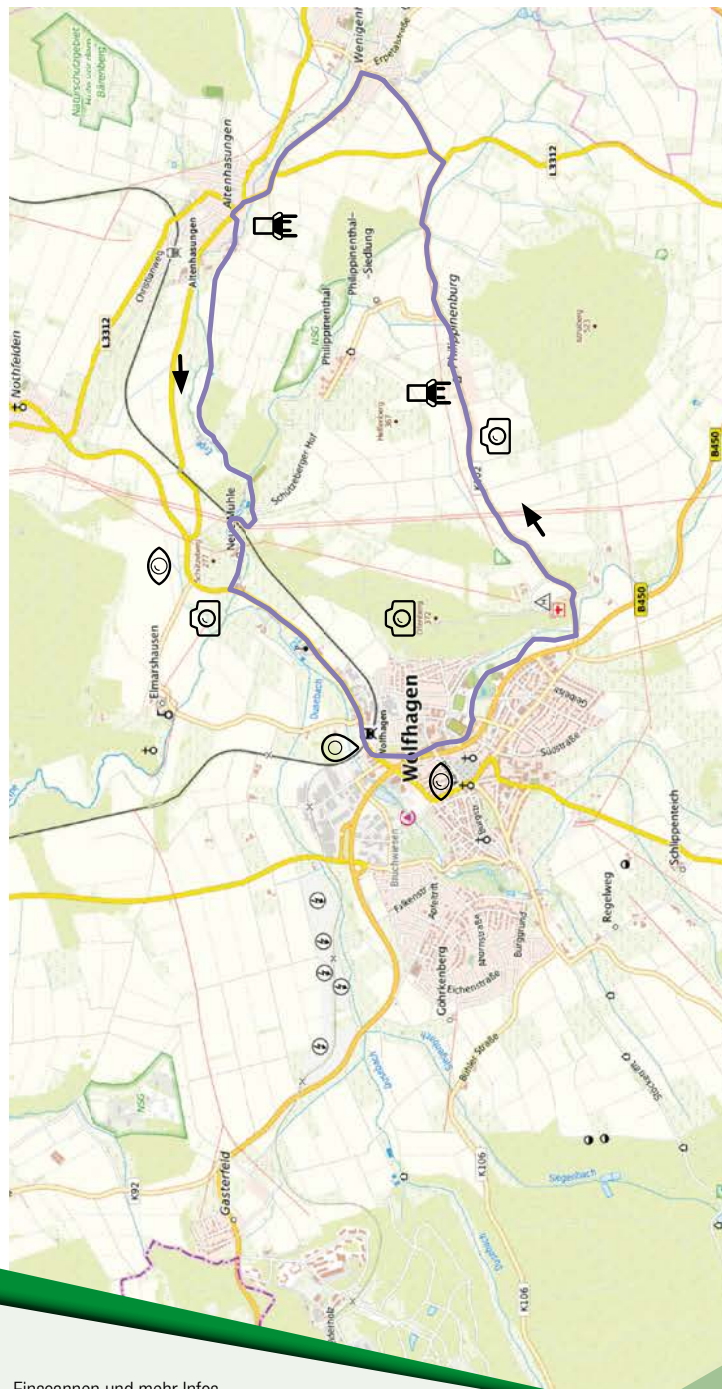
$\nearrow$  Höhen

 Schwierigkeit



 Sehenswert

 Schönes Motiv



Einscannen und mehr Infos bekommen, oder auf unserer Webseite nachschauen...

[wolfhagen.de/radfahren](http://wolfhagen.de/radfahren)